



**КОМИТЕТ ИМУЩЕСТВЕННЫХ ОТНОШЕНИЙ  
АДМИНИСТРАЦИИ ПЕРМСКОГО МУНИЦИПАЛЬНОГО ОКРУГА**

**РЕШЕНИЕ**

о размещении объектов № 1472

Пермский край  
Пермский округ

29.06.2023

Комитет имущественных отношений администрации Пермского муниципального округа разрешает Акционерному обществу «Газпром газораспределение Пермь» (ИНН 5902183841, ОГРН 1025900512670, почтовый адрес: 614000, г. Пермь, ул. Петропавловская, 43)

размещение объекта «Газопровод давлением до 1,2 Мпа, для размещения которого не требуется разрешения на строительство»

на землях муниципальная собственность

на срок 1 год с 29.06.2023 г. по 28.06.2024 г.

Местоположение: Пермский край, Пермский м.о., д. Шилово, ул. Первомайская, к дому 7.

Приложение: схема предполагаемых к использованию земель или части земельного участка.

Особые условия использования:

1. При размещении объекта учесть параметры ширины проезда улично-дорожной сети, во избежание сужения полосы отвода дороги.
2. Получение разрешения на производство земляных работ.

Заместитель председателя комитета,  
начальник отдела муниципального  
земельного контроля

  
(подпись, печать)

М.В. Королева



### Схема предполагаемых к использованию земель или части земельного участка

Объект: Газопровод давлением до 1,2 Мпа, для размещения которого не требуется разрешения на строительство  
 Местоположение: расположенных по адресу: Пермский край, м.о. Пермский, д Шилово, ул Первомайская, к дому 7

Площадь земель или части земельного участка, кв.м.: 133

Категория земель: земли населенных пунктов

Вид разрешенного использования: -

Описание границ смежных землепользователей:




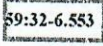
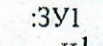

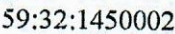
От точки n1 до точки n2 - земельный участок с кадастровым номером 59:32:1450002:347

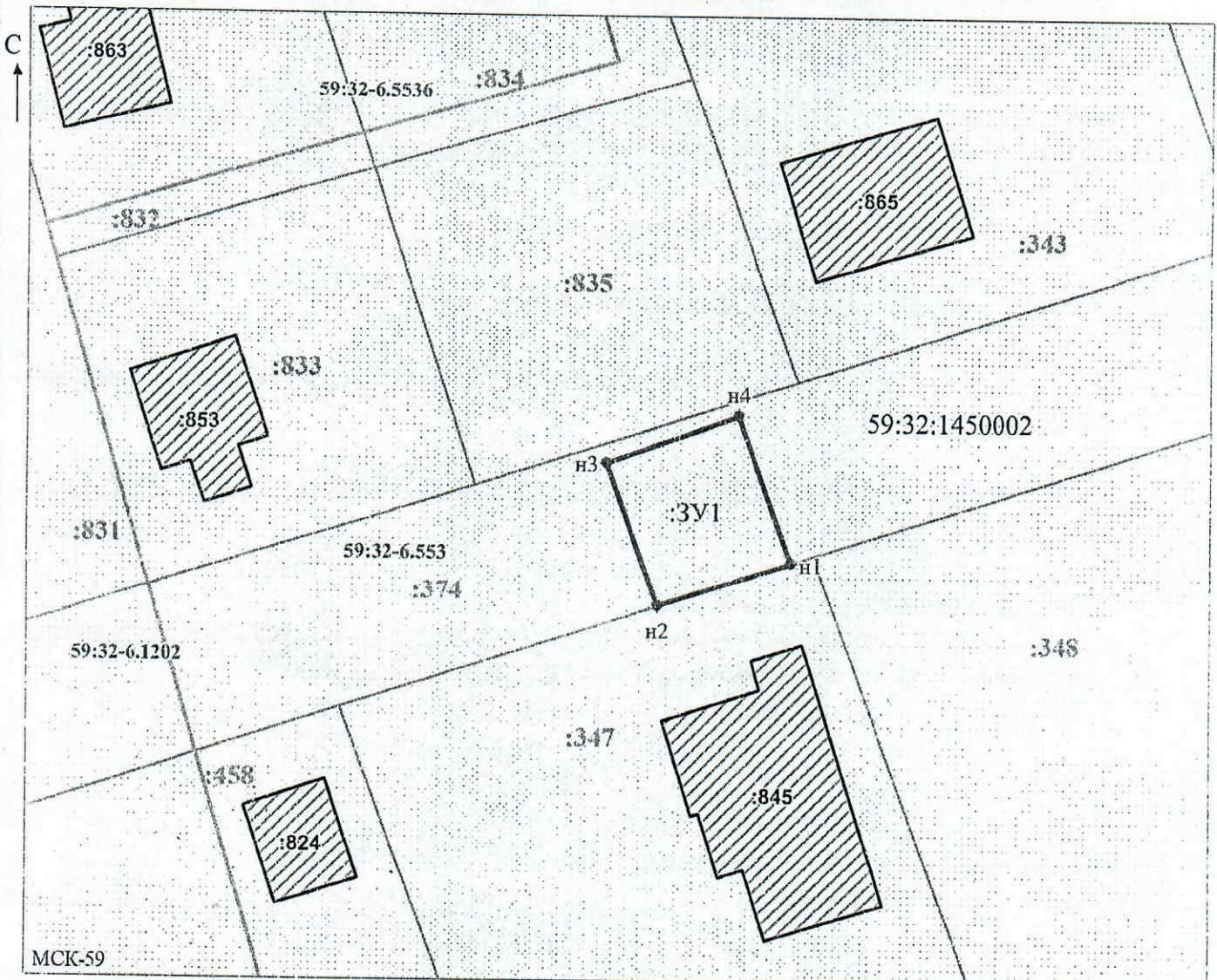
От точки n2 до точки n1 - земельный участок с кадастровым номером 59:32:1450002:374

Каталог координат, м

№ точки границы	X	Y
n1	508328.09	2211012.92
n2	508324.70	2211002.45
n3	508335.97	2210998.42
n4	508339.67	2211008.78
n1	508328.09	2211012.92

**Условные обозначения:**

-  - предполагаемый участок земель, на которых планируется размещение объекта
-  - границы и номер земельного участка, сведения о которых внесены в ЕГРН
-  - границы и номер объекта капитального строительства, сведения о которых внесены в ЕГРН
-  - зоны с особыми условиями использования территории, сведения о которых внесены в ЕГРН
-  - обозначение запрашиваемого земельного участка
-  - характеристическая точка границ земель или части земельного участка
-  - номер кадастрового квартала



МСК-59

Заявитель: \_\_\_\_\_ Масштаб 1:1000 / Осипова А.Д.  
 МП (подпись, расшифровка подписи)

(для юридических лиц и индивидуальных предпринимателей)